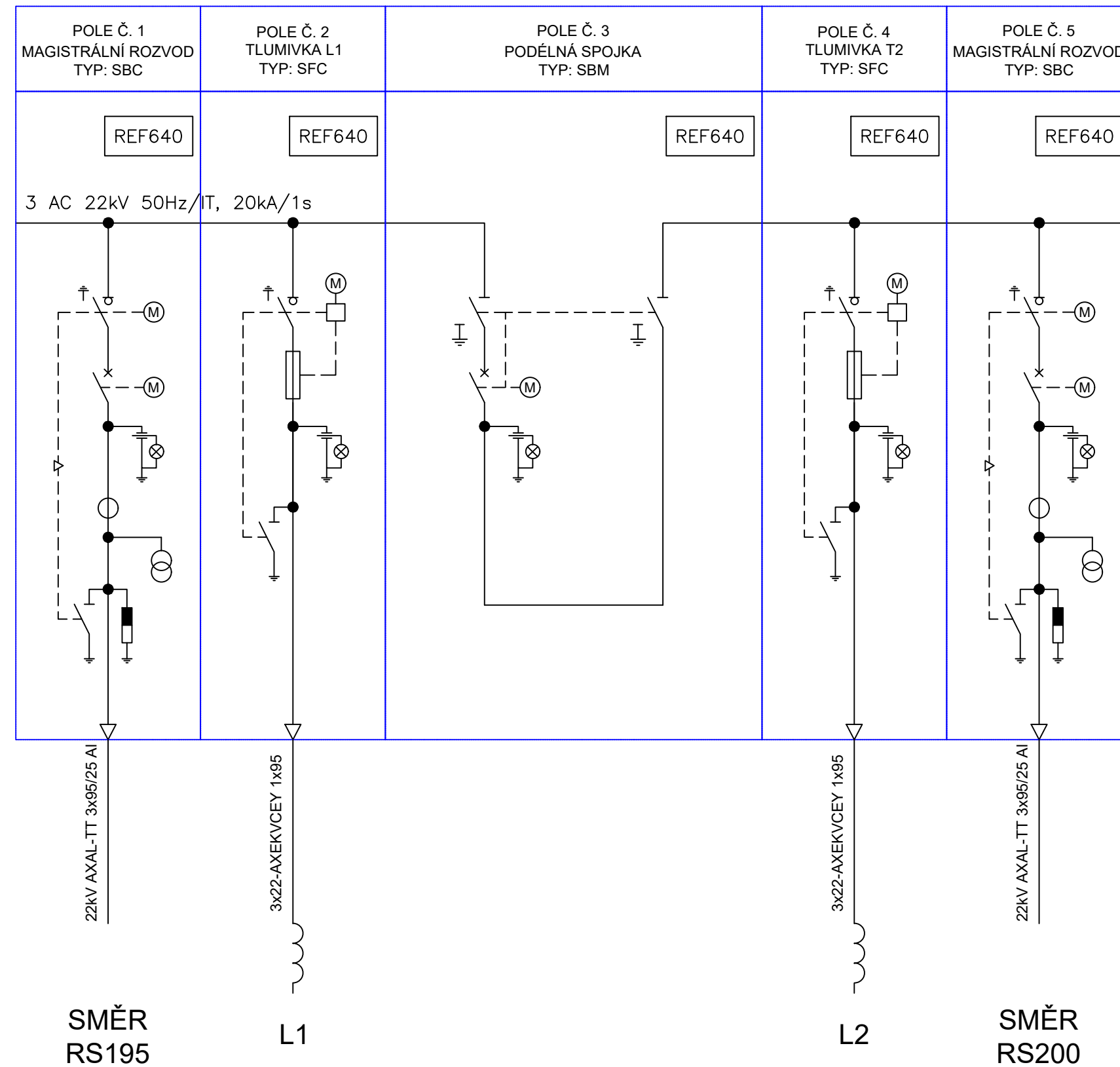


HAMRY NAD SÁZAVOU STS 198







Ochrana před úrazem el. proudy:



- zemnění a automatickým odpojením od zdroje v soustavě IT

Poznámka:

Dimenze rozváděče je 22kV, který bude dočasně provozován na hladině 6kV. Po přepnutí na magistralní rozvod dojde k odpojení tlumivky a výměně za transformátor 22/0,4kV.

 <div>EVROPSKÁ UNIE Evropské strukturální a investiční fondy Operační program Doprava</div>		<div>Ministerstvo dopravy Státní fond dopravní infrastruktury</div> 	
Jiná ověření:		Paré:	
<div>Orientační schéma:</div> 		Razítko oprávněné osoby:	
		<div>Podpis: _____ Datum: _____</div>	
Revize:	Datum:	Popis:	Kontroloval:
P002	30.11.2024	DSP + PDPS k připomínkám	Ing. Emil Špaček
P001	15.05.2024	Návrh technického řešení	Ing. Emil Špaček

Stavebník/Investor:	<b>Správa železnic, státní organizace</b>	 <b>SPRÁVA ŽELEZNIC</b>
Adresa:	Dlážděná 1003/7, 110 00 Praha 1	
Zástupce investora:	Stavební správa východ	
Adresa:	Nerudova 773/1, 779 00 Olomouc	

Zhotovitel dila:	<b>SAGASTA s.r.o.</b>		 <b>SAGASTA</b>
Adresa:	Novodvorská 1010/14, 142 00, Praha 4 - Lhotka		
Kontakt:	T: +420 261 344 100 E: info@sagasta.cz		
Zhotovitel části/objektu:	<b>SAGASTA s.r.o.</b>		 <b>SAGASTA</b>
Adresa:	Novodvorská 1010/14, 142 00, Praha 4 - Lhotka		
Kontakt:	T: +420 261 344 100 E: info@sagasta.cz		
Hlavní projektant (HIP):	Ing. Emil Špaček	Specialista:	-

Název stavby/akce:	<b>Rekonstrukce traťového úseku Žďár nad Sázavou (mimo)- Sázava u Žďáru (mimo)</b>		Označení investora:
			S 561352001
Název části:	Silnoproudá technologie včetně DŘT		Zakázka:
			123162
Název objektu/dílčí části:	<b>Žďár n. Sázavou - Sázava u Žďáru, napájení zabezpečovacího zařízení</b>		Označení objektu/komplexu:
			<b>PS 11-03-61</b>
Název přílohy:	Jednopolové schéma STS Hamry nad Sázavou		Číslo přílohy (typ/pořadí):
			<b>2 104</b>
Název dílčí části přílohy:	-		
Odpovědný projektant: Ing. Emil Špaček	Zpracovatel přílohy: Ing. Václav Koch	Měřítko: - Formáty: 3xA4	Stupeň dokumentace: <b>DSP/PDPS</b>
Kraj: Vysočina	Katastrální území: viz textová část	TUDU: viz textová část	Smluvní datum zpracování: <b>03/2025</b>

S-kód:	Stupeň dokumentace:												Část:	Objekt:												Podobjekt:												Příloha:												Revize:											
S	5	6	1	3	5	2	0	0	1	-	P	D	P	S	-	D	1	3	6	X	-	P	S	1	1	0	3	6	1	-	X	X	-	2	-	1	0	4	P	0	0	2																			

DOKUMENTACE LZE UŽÍVAT POUZE VE SMYSLU PŘÍSLUŠNÉHO SMLUVY O DÍLO. VÝKRES, ČI JEHO ČÁST, MŮŽE BYT KOPÍROVÁN NEBO JINÝM ZPŮSOBEM ROZŠÍŘOVÁN POUZE PO PŘEDCHOZÍM SOHLASU SAGSTA, s.r.o.